



Obręb: *Samostrel*
 Gmina: *Radki*
 Powiat: *nakielski*
 Wojew.: *kujawsko-pomorskie*
 ark. mapy nr

LEGENDA:

-  BUDYNEK OBJĘTY OPRACOWANIEM
-  GRANICE DZIAŁKI

Nazwa i adres obiektu:	Przebudowa pomieszczeń w budynku A2 Młodzieżowego Ośrodka Wychowawczego w Samostrelu im. Ireny Sendlerowej dz. nr 3/15 w Samostrelu, gmina Radki	
Inwestor:	Młodzieżowy Ośrodek Wychowawczy w Samostrelu im. Ireny Sendlerowej, Samostrel 7, 89 - 110 Radki	
Przedmiot rysunku:	PLAN SYTUACYJNY - BUDYNEK "A2" MOW W SAMOSTRZELU	
Projektant:	inż. Kazimierz Kruczkowski upr. bud. Nr GT-N-III-834518178 upr. bud. Nr GP 7342/185994 w specj. architektonicznej z ograniczeniem	
Asystent projektanta:	mgr inż. Kamili Szpilit	
Data: 29-01-2018	Skala: 1:100	Nr rys. 1

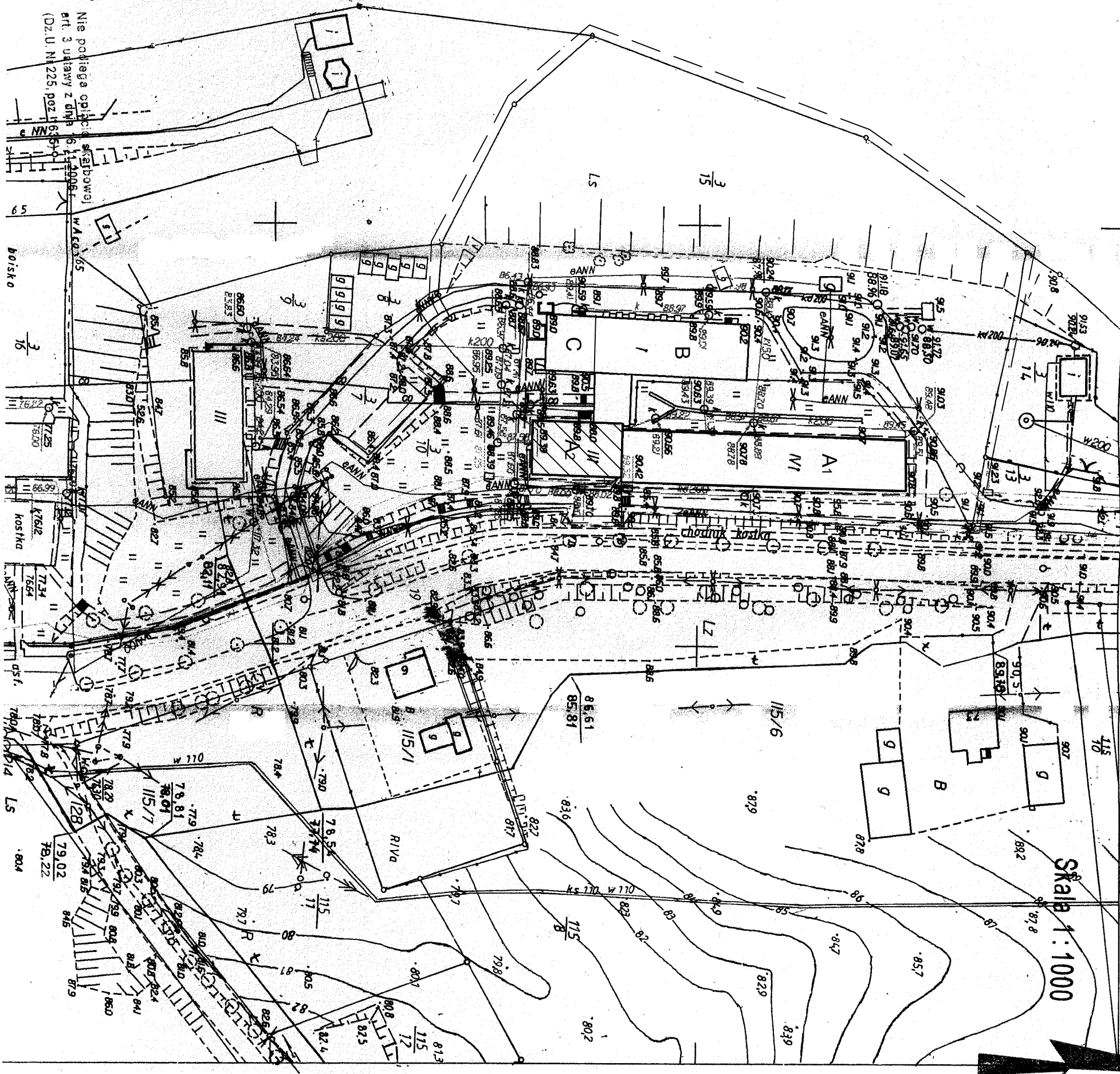
3/3

STAROSTA NAKIELSKI
 Powiatowy Ośrodek Dokumentacji
 Geodezyjnej i Kartograficznej
 w Nakle n.N.

Zabrania się reprodukcji
 i rozpowszechniania

Wydano do celów opiniodawczych

Powstała się zgodność między tym projektem a projektem
 do państwowego zarobku geodezyjnego i kartograficznego
 w dniu
 i zrewidowanym pod nr S.T.E.G.
 Niniejsza mapa nie może służyć do celów
 Z up. STAROSTY
 14.03.2019r.



Skala 1:1000

Zgodnie z art. 18 ustawy z dnia 17.05.1988 r.
 Prawo geodezyjne i kartograficzne rozpowszechnianie,
 rozprowadzanie oraz reprodukcja w celu
 rozpowszechniania i rozprowadzania niniejszej
 mapy wymaga zezwolenia Starosty Nakielskiego

Nie podlega opłacie skarbowej
 art. 3 ustawy z dnia 16.11.2006 r.
 (Dz. U. Nr 225, poz. 1635)